

ハザードマップの見方

洪水浸水想定区域について

- この洪水浸水想定区域は、鬼怒川・五行川・東西荒川ダムの洪水予報区間について、水防法の規定などにより定められた想定最大規模降雨による洪水浸水想定区域と浸水した場合に想定される水深を表示したものです。
- この洪水浸水想定区域は、現時点の鬼怒川・五行川の河道及び洪水調節施設の整備状況を勘案して、想定最大規模降雨に伴う洪水により氾濫した場合の浸水の状況をシミュレーションにより予測したものです。
- このシミュレーションの実施にあたっては、**支川の決壊による氾濫、想定を超える降雨、内水による氾濫等を考慮していません**ので、この洪水浸水想定区域に指定されていない区域においても浸水が発生する場合や、想定される水深が実際の浸水深と異なる場合があります。
- なお、この洪水浸水想定区域は、鬼怒川・五行川の氾濫により生じる洪水浸水想定区域と想定される水深等を示した図であるため、隣接する河川の氾濫の影響が考えられる区域では、別途、当該河川の洪水浸水想定区域を参照する必要があります。

土砂災害(特別)警戒区域について

- 土砂災害(特別)警戒区域は栃木県で調査したデータ(急傾斜地・土石流・地すべり)を基に掲載しています。
- 地図に表示されている箇所以外でも土砂災害が発生する可能性があります。



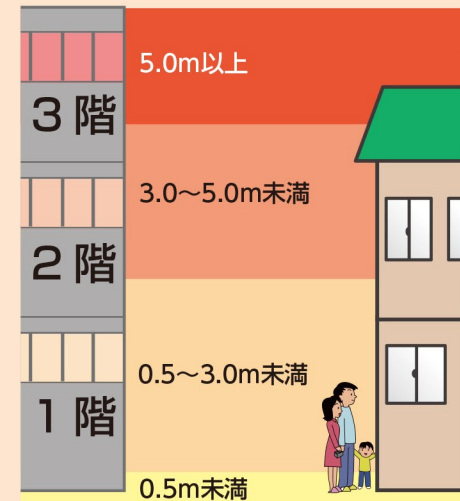
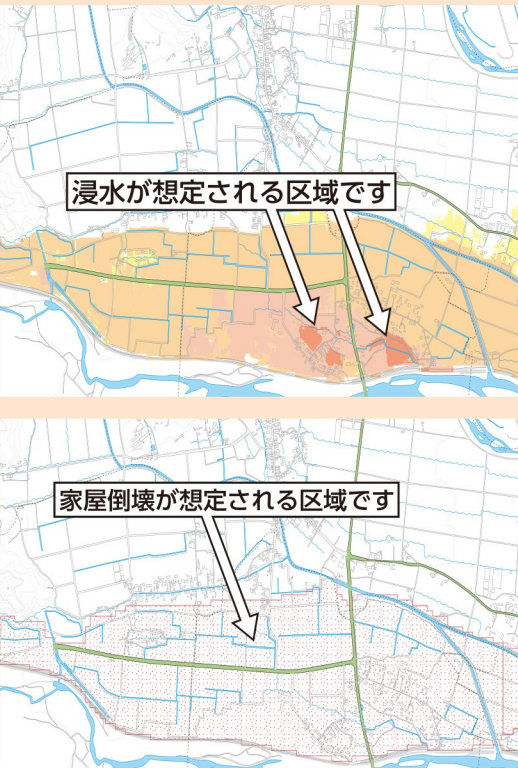
ハザード情報の見方



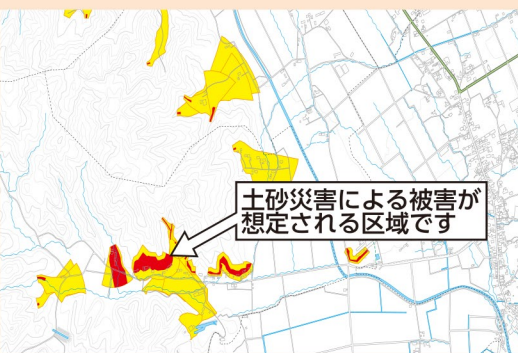
凡例

水害 洪水浸水想定区域(浸水深)

- ① 浸水深より居室は高いか
 - ② 家屋倒壊等氾濫想定区域に入っていないか
- この2つが確認できれば浸水の危険があっても自宅に留まり安全を確保することも可能です。



土砂災害



- **土砂災害特別警戒区域**
建造物に損壊が生じ、住民などの生命または身体に著しい危険が生じるおそれがある区域
- **土砂災害警戒区域**
土砂災害による被害のおそれがある区域

※土砂災害の危険があっても、十分堅牢なマンションなどの上層階に住んでいる場合は、自宅に留まり安全確保をすることも可能です。

ハザードマップポータルサイト 検索



避難所・要配慮者施設一覧

指定緊急避難場所……切迫した災害の危険から命を守るために避難する場所です。

指定避難所……災害発生時に被災者が一定期間避難生活を送るための施設です。

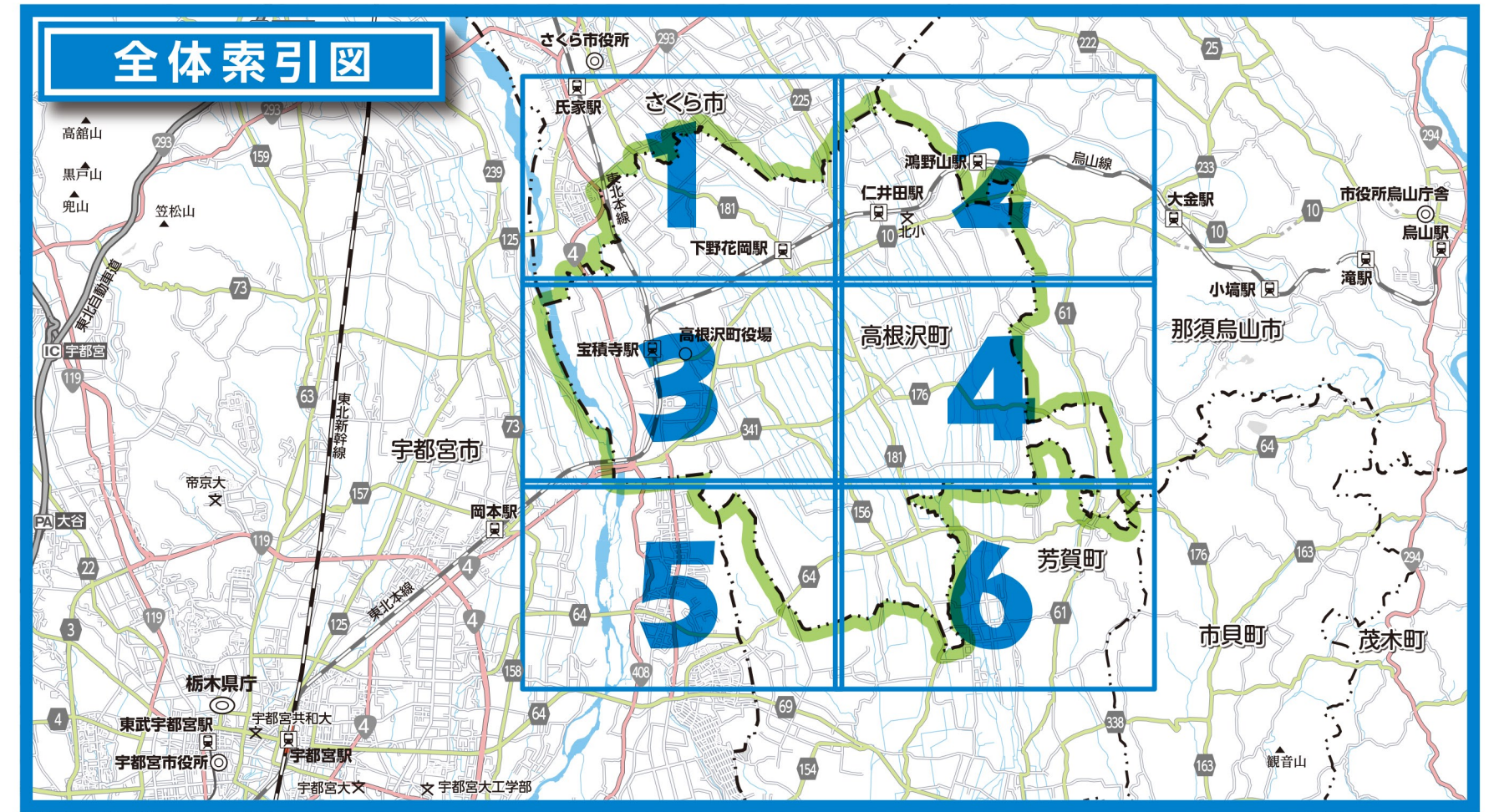
番号	名称	住所	座標
1	阿久津中学校	中阿久津1470	3-C-1
2	阿久津小学校	宝積寺1178	3-B-2
3	図書館中央館	宝積寺1220-2	3-C-2
4	西小学校	光陽台3-2-3	3-D-3
5	大谷集落センター	大谷922	1-C-3
6	中央小学校	石末2247	3-D-1
7	町民広場	石末1825	3-E-1
8	高根沢高校	文挾32-2	2-A-3
9	北小学校	飯室876	2-B-3
10	仁井田ふれあい広場	平田2012-2	2-A-3
11	台新田公民館	亀梨478	4-D-1
12	旧東小学校	太田715	4-B-2
13	東小学校・北高根沢中学校	太田753	4-A-3
14	桑窪公民館	桑窪405	4-C-4
15	上高根沢小学校	上高根沢2080	6-A-2
16	柏崎公民館	中柏崎246-4	4-E-4
17	道の駅たかねざわ 元気あつむら	上柏崎588-1	4-C-2
18	駅西児童公園	宝積寺1051	3-C-2
19	仁井田児童公園	平田1908-1	2-A-4
20	光陽台のびのび公園	光陽台2-4-1	3-D-3
21	光陽台なかよし公園	光陽台3-4-1	3-D-3
22	宝石台ふれあい公園	宝石台3-4-2	3-D-3
23	宝石台あおぞら公園	宝石台2-4-2	3-D-3
24	宝石台さわやか公園	宝石台1-4	3-D-3
25	ファミリー公園	光陽台4-4	3-C-4
26	ハイタッチパーク	宝積寺2374-57	3-C-2
27	砂部公園	平田1066-15	4-B-1
28	ハイテクパーク	宝積寺2021-19	3-D-4
29	街区公園I	宝積寺2280-2	3-C-3

要配慮者施設

名称	住所	座標
阿久津医院	大谷176-1	1-D-3
菅又病院	花岡2351	1-E-3
のぞみ苑	花岡2158-10	3-E-1
高根沢シルバーホーム	石末1005-8	3-E-2
デイホームはな	花岡1374-3	1-F-4
にじいろ保育園	太田625-3	4-B-3
のびのび保育園	上高根沢2180	6-A-2
中央小学校児童クラブ	石末2247-2	3-D-1
東小学校児童クラブ	太田752	4-A-3
上高小学校児童クラブ	上高根沢2080	6-A-2
きのこのもり	石末2247-2	3-D-1
中央小学校	石末2247	3-D-1
東小学校	太田752	4-A-3
上高根沢小学校	上高根沢2080	6-A-2
北高根沢中学校	太田753	4-A-3
阿久津小学校	宝積寺1178	3-B-2
阿久津中学校	中阿久津1470	3-C-1

※浸水想定区域内または土砂災害区域内の施設を掲載しています

全体索引図



「測量法に基づく国土地理院承認(使用)R2JHS 293-206号」

※使用ピクトグラム…「JIS Z8210(鉄道/鉄道路線)」©2021 ZENRIN CO., LTD.